



MOSAICO DE UNIDADES DE CONSERVAÇÃO DO CERRADO PAULISTA

 Refúgio de Vida Silvestre Aimorés
Área Total: 1.724,240 ha

| Gleba | Área (ha) | Documento |
|-------|-----------|--------------------------------|
| I | 261,427 | UNESP |
| II | 308,068 | BOTÂNICO - PREFEITURA DE BAURU |
| III | 561,972 | HORTO AIMORÉS |
| IV | 573,902 | HORTO AIMORÉS |
| V | 18,872 | HORTO AIMORÉS |


 Área de Relevante Interesse Ecológico Leopoldo Magno Coutinho
Área Total: 2.317,330 ha

| Gleba | Área (ha) | Documento |
|-------|-----------|-------------------------------|
| I | 361,270 | ÁREA DE PARTICULARES |
| II | 456,874 | INSTITUTO LAURO DE SOUZA LIMA |
| III | 89,912 | ÁREA DE PARTICULARES |
| IV | 652,794 | ÁREA DE PARTICULARES |
| V | 7,386 | ÁREA DE PARTICULARES |
| VI | 26,914 | ÁREA DE PARTICULARES |
| VII | 86,354 | ÁREA DE PARTICULARES |
| VIII | 32,602 | ÁREA DE PARTICULARES |
| IX | 46,677 | ÁREA DE PARTICULARES |
| | 10,672 | FLORETAL URBANA - PREF. BAURU |
| X | 27,830 | ÁREA DE PARTICULARES |
| XI | 4,093 | ÁREA DE PARTICULARES |
| XII | 236,825 | ÁREA DE PARTICULARES |
| XIII | 89,047 | ÁREA DE PARTICULARES |
| XIV | 188,079 | ÁREA DE PARTICULARES |

FONTES:

- Deliberação da Congregação nº 184/2016 (UNESP);
- Matrícula nº 60.440 do 1º CRI de Bauru (UNESP);
- Matrícula nº 33.902 do 2º CRI de Bauru (Assentamento);
- Matrícula nº 84.155 do 1º CRI de Bauru (Instituto Lauro de Souza Lima);
- Matrícula nº 87.360 do 1º CRI de Bauru (Floresta Urbana de Bauru);
- Matrícula nº 100.434 do 1º CRI de Bauru (Floresta Urbana de Bauru);
- Matrícula nº 103.675 do 1º CRI de Bauru (Floresta Urbana de Bauru);
- Declaração de 20/11/2015 de acordo para o reconhecimento de RVS da área do Jardim Botânico Municipal, pela Prefeitura Municipal de Bauru.
- Croqui do Horto Aimorés elaborado pela FEPASA;
- Limites municipais - IBGE;
- Ortofoto EMPLASA 2010/2011 (<http://www.idemapas.emplasa.sp.gov.br/service/>)

 Limites de municípios - Base IBGE 1:50.000.

PROJEÇÃO UTM - DATUM SIRGAS 2000 - FUSO 22S  ESCALA: 1:50.000
0 0,5 1 km



Data: 28/03/2018
Cartografia Digital
Vivian Tiemi Sugano
Responsável pelo Setor de
Geoprocessamento e Cartografia - SGC/NRF
Atualização: Jorge L. V. Iembo